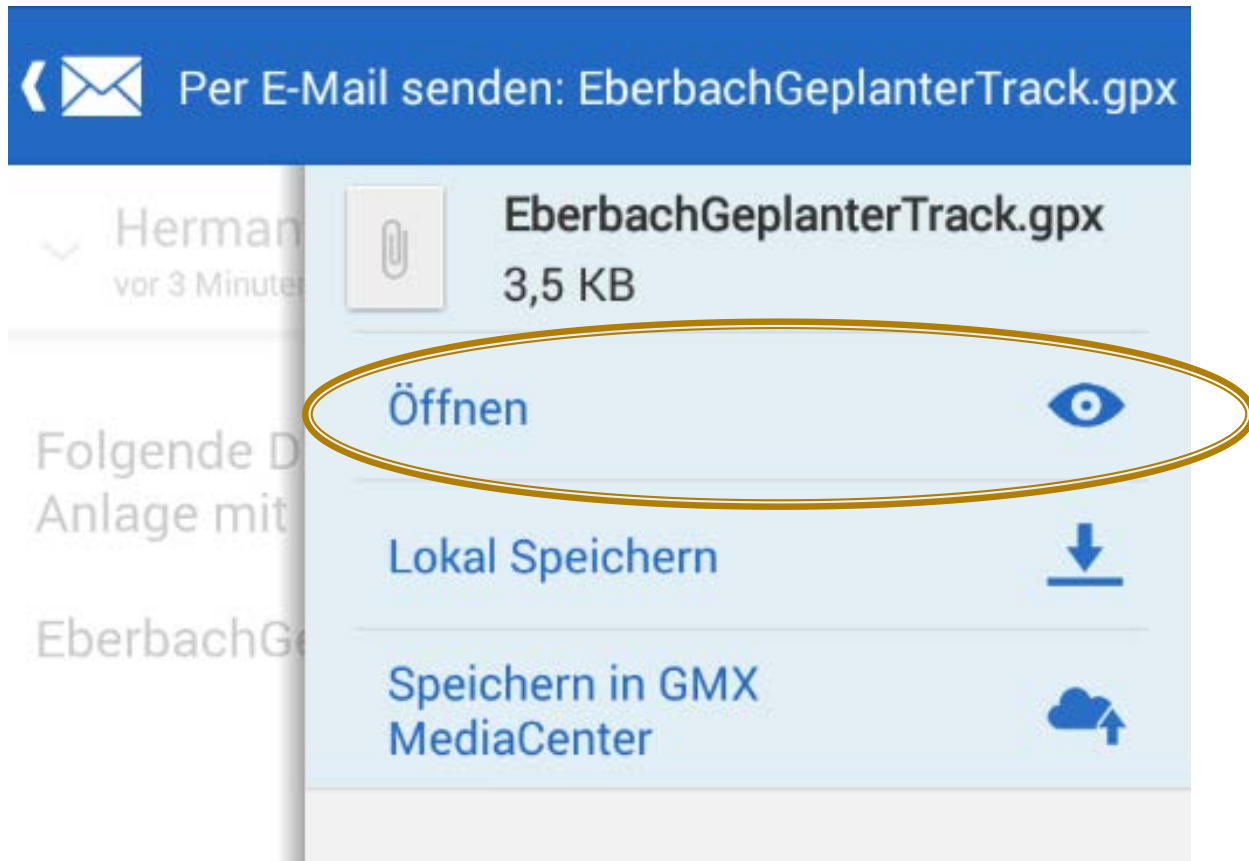


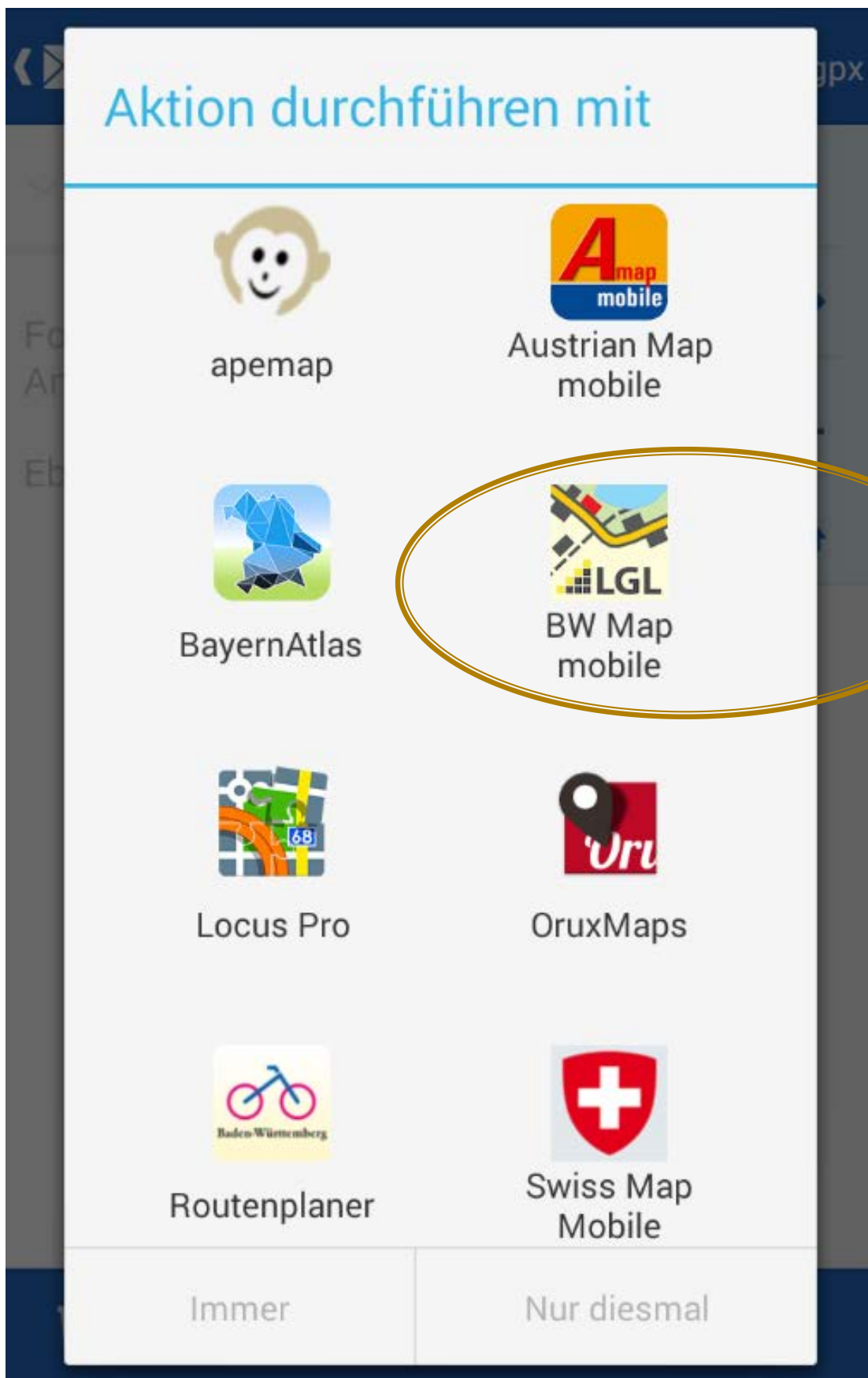
GPX-Track in BW Map mobile einlesen (Android)

1.) GPX-Track sich per eMail zusenden

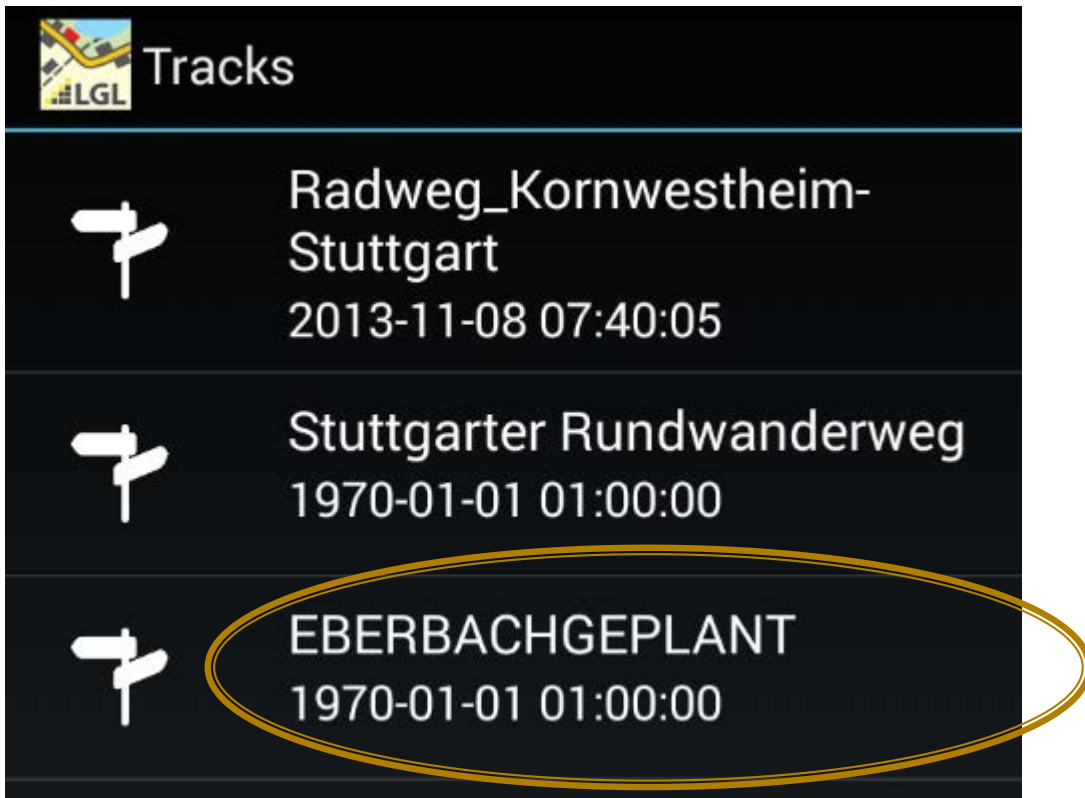
2.) im eMail-Dienst auf dem Smartphone öffnen



3.) Nach dem Download wird nachgefragt, mit was für einer App die GPX-Datei geöffnet werden soll (Beispiele)



4.) In der Trackverwaltung (Suchen -> Tracks) wird der neue Track gelistet



5.) und kann in der App genutzt werden



6.) Fehlerhafter Trackimport

Bei bestimmten proprietären GPX-Tracks kann es vorkommen, dass sich die App anschließend nicht mehr öffnen lässt. Es erscheint z.B. ein rotierendes Kreissymbol.

Hier muss man anschließend mit einem Filemanager (z.B. Total Commander) den GPX-Track an der nachfolgend beschriebenen Stelle wieder löschen. Danach lässt sich die App wieder öffnen.

```
/storage/emulated/0/BW Map mobile/import
```

Ggf. Zusätzlich:

```
/storage/emulated/0/BW Map mobile/imported
```